



Norges
vassdrags- og
energidirektorat

NVE

Heina Kraft AS
v/Hydroplan AS
Postboks 146
6601 SUNNDALSØRA

Middelthuns gate 29

Postboks 5091, Majorstuen
0301 OSLO

Telefon: 22 95 95 95
Telefaks: 22 95 90 00
E-post: nve@nve.no
Internett: www.nve.no

Vår dato: 29 MAR 2007
Vår ref.: NVE 200702242-4 kti/pbr
NVE 200600252-13 kti/pbr
Arkiv: 312/104 32 kystfelt
Deres dato: 09.01.2006
Deres ref.:

Saksbehandlere:
Pernille D. Bruun: 72 89 65 92
Gry Berg: 22 95 92 20

Org.nr.:
NO 970 205 039 MVA
Bankkonto:
769 405 009

Heina Kraft AS – tillatelse til å bygge Heina kraftverk i Heina, Nesset kommune i Møre og Romsdal

Vi viser til Deres søknad datert 09.01.2006.

Vedlagt sendes NVEs tillatelse med vilkår i medhold av vannressursloven § 8 til bygging av Heina kraftverk og til regulering av Måsvatn og Mørkvatn.

En nærmere begrunnelse for vedtaket er gitt i vedlagte KTI-notat nr. 26/2007, "Bakgrunn for vedtak".

Vi understreker at en tillatelse etter vannressursloven gjelder selve vassdragstiltaket og betydningen dette har for allmenne interesser i vassdraget. Tillatelsen gir ikke ekspropriasjonstillatelse slik at tiltakshaver selv har ansvar for å avklare de privatrettslige forholdene til andre rettighetshavere som blir berørt i området. Dette gjelder både areal berørt av kraftverket og reguleringene.


Vi gjør oppmerksom på at detaljplanene iht. vilkår nr. 4 skal være godkjent av NVE før arbeidene igangsettes. På grunn av stor saksmengde må det påregnes at godkjenningen kan ta 2-3 måneder fra detaljplanene er sendt NVE. Forslag til klassifisering av vassdragsanleggene med hensyn til sikkerhet, basert på bruddkonsekvens, skal oversendes NVE for godkjenning i forbindelse med planleggingen, jf. forskrift om klassifisering av vassdragsanlegg. Vi minner også om at tiltakshaver må sørge for at planene er i samsvar med kommunal reguleringsplan og/eller arealplan.

Denne avgjørelsen kan påklages til Olje- og energidepartementet innen tre uker fra det tidspunkt underretningen er kommet frem til partene, jf. forvaltningslovens kap. VI. En eventuell klage skal begrunnes skriftlig, stiles til Olje- og energidepartementet og sendes gjennom NVE.



Vi gjør også oppmerksom på at i henhold til regler utarbeidet av Toll - og avgiftsdirektoratet gjelder at den som ønsker å starte kraftproduksjon skal minst en måned i forveien registrere virksomheten i det tolldistrikt der virksomheten har sitt forretningssted. Registreringsplikten gjelder for kraftproduksjon i aggregat med generator som har en merkeytelse på 100 kVA eller mer. All kraft produsert i slike anlegg er avgiftspliktig. Mer informasjon finnes på internettadressen: "www.toll.no", eller kan fås ved henvendelse til nærmeste tollsted.

Med hilsen


Øystein Grundt
seksjonssjef


Gry Berg
seniorrådgiver

Vedlegg: 2

Kopi m/vedlegg:

Neset kommune, Kommunehuset, 6460 Eidsvåg
Møre og Romsdal fylke, Fylkeshuset, 6404 Molde
Naturvernforbundet i Møre og Romsdal, 6630 Tingvoll
Neset Kraft AS, 6460 Eidsvåg
Kleppen Utmarkslag v/Edmund Morewood, 6460 Eidsvåg



Vassdragskonsesjon

I medhold av lov av 24. november 2000, nr. 82 om vassdrag og grunnvann (vannressursloven) § 8, kgl. res. av 15. desember 2000 og fullmakt gitt av Olje- og energidepartementet 19. desember 2000 og 10. desember 2004

gis tillatelse til

regulering av Måsvatnet og Mørkvatnet og bygging av Heina kraftverk

Meddelt: Heina Kraft AS

Dato: 29 MAR 2007

Varighet: Ubegrenset

Ref: NVE 200702242-3 200600252-12

Kommune: Nesset

Fylke: Møre og Romsdal

Vassdrag: Heina

Vassdragnr.: 104.42

I medhold av lov av 24. november 2000, nr. 82 om vassdrag og grunnvann (vannressursloven) § 8, kgl. res. av 15. desember 2000 og fullmakt gitt av Olje- og energidepartementet 19. desember 2000 og 10. desember 2004, gir Norges vassdrags- og energidirektorat under henvisning til søknad av 09.01.2006 og til vedlagt KTI-notat – Bakgrunn for vedtak nr. 26/2007

Heina Kraft AS

konsesjon til regulering av Måsvatn og Mørkvatn og til bygging av Heina kraftverk i Heina, Nasset kommune i Møre og Romsdal på følgende vilkår:

1. Reguleringsgrenser og vannslipping.

| Magasin | Reguleringsgrenser | | Reg. høyde (m) | Naturlig vannstand |
|----------|--------------------|-------------------|----------------|--------------------|
| | Øvre kote HRV | Nedre kote LRV | | |
| Måsvatn | 373,35 | 372,15 | 1,2 | |
| Mørkvatn | 405,23 | 404,03 | 1,2 | |

Reguleringsgrensene skal markeres med faste og tydelige vannstandsmerker som det offentlige godkjenner. Høydene refererer seg til SKs høydesystem (NN 1954).

Vannslipping

I perioden 1. mai – 30. september skal det slippes en minstevannføring på 160 l/s forbi inntaket i Heina. I resten av året skal det slippes en minstevannføring på 50 l/s forbi inntaket. Dersom tilsiget er mindre enn minstevannføringen skal hele tilsiget slippes. I slike tilfeller skal kraftverket ikke være i drift.

I utløpselven fra Måsvatn skal det slippes en minstevannføring på 45 l/s i perioden 1. mai – 30. september og resten av året skal det slippes 15 l/s. I utløpselven fra Mørkvatn skal det slippes en minstevannføring på 25 l/s i perioden 1. mai – 30. september og resten av året skal det slippes 8 l/s. Dersom vannstanden i magasinene er på LRV og tilsiget er mindre enn avløpet til minstevannføring skal hele tilsiget slippes. LRV skal ikke underskrides for å opprettholde pålagt minstevannføring.

Drift av kraftverket

Kraftverket skal kjøres så jevnt som mulig, og driften skal være tilpasset tilsig og tilgjengelig magasinolum. Typisk start/stopp-kjøring eller effektkjøring over døgnet skal ikke forekomme.

2. Bortfall av konsesjon

Konsesjonen faller bort hvis ikke arbeidet er satt i gang senest fem år fra konsesjonens dato og fullføres innen ytterligere fem år jf. vannressursloven § 19 og vassdragsreguleringsloven § 12 nr. 1 tredje ledd. Norges vassdrags- og energidirektorat (NVE) kan forlenge fristen med inntil fem nye år. I fristene regnes ikke den tid som på grunn av særlige forhold (vis major), streik eller lockout har vært umulig å utnytte.

3. Konsesjonærs ansvar ved anlegg/drift m.v.

Konsesjonæren plikter å påse at han selv, hans kontraktører og andre som har med anleggsarbeidet og kraftverksdriften å gjøre, unngår ødeleggelse av naturforekomster, landskapsområder, fornminner m.v., når dette er ønskelig av vitenskapelige eller historiske grunner eller på grunn av områdenes

naturskjønnhet eller egenart. Dersom slike ødeleggelser ikke kan unngås, skal rette myndigheter underrettes i god tid på forhånd.

4. Godkjenning av planer, landskapsmessige forhold, tilsyn m.v.

Godkjenning av planer og tilsyn med utførelse og senere vedlikehold og drift av anlegg og tiltak som omfattes av denne post er tillagt NVE. Utgiftene forbundet med dette dekkes av konsesjonæren.

Konsesjonæren plikter å legge fram for NVE detaljerte planer med nødvendige opplysninger, beregninger og kostnadsoverslag for reguleringsanleggene. Arbeidet kan ikke settes i gang før planene er godkjent. Anleggene skal utføres solid, minst mulig skjemmende og skal til enhver tid holdes i full driftsmessig stand.

Konsesjonæren plikter å planlegge, utføre og vedlikeholde hoved - og hjelpeanlegg slik at det økologiske og landskapsarkitektoniske resultat blir best mulig.

Kommunen skal ha anledning til å uttale seg om planene for anleggsveger, massetak og plassering av overskuddsmasser.

Konsesjonæren plikter å skaffe seg varig råderett over tipper og andre områder som trenges for å gjennomføre pålegg som blir gitt i forbindelse med denne post.

Konsesjonæren plikter å foreta en forsvarlig opprydding av anleggsområdene. Oppryddingen må være ferdig senest 2 år etter at vedkommende anlegg eller del av anlegg er satt i drift.

Hjelpeanlegg kan pålegges planlagt slik at de senere blir til varig nytte for allmennheten dersom det kan skje uten uforholdsmessig utgift eller ulempe for anlegget.

Ansvar for hjelpeanlegg kan ikke overdras til andre uten NVEs samtykke.

NVE kan gi pålegg om nærmere gjennomføring av plikter i henhold til denne posten.

5. Naturforvaltning

I

Konsesjonæren plikter etter nærmere bestemmelse av fylkesmannen

- a. å sørge for at forholdene i **Måsvatn** og **Mørkvatn med utløpselver** og **Heina** er slik at de stedegne fiskestammene i størst mulig grad opprettholder naturlig reproduksjon og produksjon og at de naturlige livsbetingelsene for fisk og øvrige naturlig forekommende plante- og dyrepopulasjoner forringes minst mulig,
- b. å kompensere for skader på den naturlige rekruttering av fiskestammene ved tiltak,
- c. å sørge for at fiskens vandringsmuligheter i vassdraget opprettholdes og at overføringer utformes slik at tap av fisk reduseres,
- d. å sørge for at fiskemulighetene i størst mulig grad opprettholdes.

II

Konsesjonæren plikter etter nærmere bestemmelse av fylkesmannen å sørge for at forholdene for plante- og dyrelivet i området som direkte eller indirekte berøres av reguleringene og utbyggingen forringes minst mulig og om nødvendig utføre kompenserende tiltak.

III

Konsesjonæren plikter etter nærmere bestemmelse av fylkesmannen å sørge for at friluftslivets bruks- og opplevelsesverdier i området som berøres direkte eller indirekte av anleggsarbeid og ev. regulering tas vare på i størst mulig grad. Om nødvendig må det utføres kompenserende tiltak og tilretteleggingstiltak.

IV

Konsesjonæren plikter etter nærmere bestemmelse av fylkesmannen å bekoste naturvitenskapelige undersøkelser samt friluftslivsundersøkelser i de områdene som berøres av reguleringene og utbyggingen. Dette kan være arkiveringsundersøkelser. Konsesjonæren kan også tilpliktes å delta i fellesfinansiering av større undersøkelser som omfatter områdene som direkte eller indirekte berøres av reguleringene og utbyggingen.

V

Alle utgifter forbundet med kontroll og tilsyn med overholdelsen av ovenstående vilkår eller pålegg gitt med hjemmel i disse vilkår, dekkes av konsesjonæren.

6. Automatisk fredete kulturminner

Konsesjonæren plikter i god tid før anleggsstart å undersøke om tiltaket berører automatisk fredede kulturminner etter lov av 9. juni 1978 nr. 50 om kulturminner § 9. Viser det seg at tiltaket kan være egnet til å skade, ødelegge, flytte, forandre, skjule eller på annen måte utilbørlig skjemme automatisk fredede kulturminner, plikter konsesjonæren å søke om dispensasjon fra den automatiske fredningen etter kulturminneloven § 8 første ledd, jf. §§ 3 og 4.

Viser det seg i anleggs- eller driftsfasen at tiltaket kan være egnet til å skade, ødelegge, flytte, forandre, skjule eller på annen måte utilbørlig skjemme automatisk fredete kulturminner som hittil ikke har vært kjent, skal melding om dette sendes fylkeskommunens kulturminneforvaltning med det samme og arbeidet stanses i den utstrekning tiltaket kan berøre kulturminnet, jf. lov av 9. juni 1978 nr. 50 om kulturminner § 8 annet ledd, jf. §§ 3 og 4.

7. Ferdsl m.v.

Konsesjonæren plikter å erstatte utgifter til vedlikehold og istandsettelse av offentlige veger, bruer og kaier, hvis disse utgifter blir særlig øket ved anleggsarbeidet. I tvisttilfelle avgjøres spørsmålet om hvorvidt vilkårene for refusjonsplikten er til stede, samt erstatningens størrelse ved skjønn på konsesjonærens bekostning.

Konsesjonæren plikter i nødvendig utstrekning å legge om turiststier og klopper som er i jevnlig bruk og som vil bli neddemmet eller på annen måte ødelagt/utlignende.

8. Terskler m.v.

I de deler av vassdragene hvor inngrepene medfører vesentlige endringer i vannføring eller vannstand, kan NVE pålegge konsesjonæren å bygge terskler, foreta biotopjusterende tiltak, elvekorreksjoner, opprensninger m.v. for å redusere skadevirkninger.

Dersom inngrepene forårsaker erosjonsskader, fare for ras eller oversvømmelse, eller øker sannsynligheten for at slike skader vil inntreffe, kan NVE pålegge konsesjonæren å bekoste sikringsarbeider eller delta med en del av utgiftene forbundet med dette.

Arbeidene skal påbegynnes straks detaljene er fastlagt og må gjennomføres så snart som mulig.

Terskelpålegget vil bygge på en samlet plan som ivaretar både private og allmenne interesser i vassdraget. Utarbeidelse av pålegget samt tilsyn med utførelse og senere vedlikehold er tillagt NVE. Utgiftene forbundet med tilsynet dekkes av konsesjonæren.

9. Hydrologiske observasjoner, kart m.v.

Konsesjonæren skal etter nærmere bestemmelse av NVE utføre de hydrologiske observasjoner som er nødvendige for å ivareta det offentlige interesser og stille det innvunne materiale til disposisjon for det offentlige.

De tillatte reguleringsgrenser markeres ved faste og tydelige vannstandsmerker som det offentlige godkjenner.

Kopier av alle kart som konsesjonæren måtte la oppta i anledning av anleggene, skal sendes Statens kartverk med opplysning om hvordan målingene er utført.

10. Etterundersøkelser

Konsesjonæren kan pålegges å utføre og bekoste etterundersøkelser av regulerings virkninger for berørte interesser. Undersøkelsesrapportene med tilhørende materiale skal stilles til rådighet for det offentlige. NVE kan treffe nærmere bestemmelser om hvilke undersøkelser som skal foretas og hvem som skal utføre dem.

11. Merking av usikker is


De partier av isen på vann og inntaksmagasiner som mister bæreevnen på grunn av regulerings og overføringsene må merkes eller sikres etter nærmere anvisning av NVE.


12. Kontroll med overholdelsen av vilkårene

Konsesjonæren underkaster seg de bestemmelser som til enhver tid måtte bli truffet av Olje- og energidepartementet til kontroll med overholdelsen av de oppstilte vilkår. Utgiftene med kontrollen erstattes det offentlige av konsesjonæren etter nærmere regler som fastsettes av Olje- og energidepartementet.

For å sikre at vedtak i medhold av vannressursloven blir gjennomført, kan den ansvarlige pålegges tvangsmulkt til staten, jf. vannressursloven § 60. Pålegg om mulkt er tvangsgrunnlag for utlegg. Når et rettstridig forhold er konstatert kan det gis pålegg om retting og om nødvendig pålegges stans i pågående virksomhet, jf. vannressursloven § 59.

Overskrides konsesjon eller konsesjonsvilkårene eller pålegg fastsatt med hjemmel i vannressursloven kan dette straffes med bøter eller fengsel inntil tre måneder, jf. vannressursloven § 63 første ledd bokstav c.


Bjørn Wold
avdelingsdirektør


Øystein Grundt
seksjonssjef